

DKV-Flussführer Deutschland



Deutsches Flusswanderbuch
kanu Verlag, 26. Aufl. 2011, 640 S.
23,80 EUR, Bestellnr. 1000

DKV-Gewässerführer für Südwestdeutschland
kanu Verlag, 5. Aufl. 2009, 480 S.
19,95 EUR, Bestellnr. 1011

DKV-Gewässerführer für Ostdeutschland
kanu Verlag, 4. Aufl. 2011, 416 S.
19,95 EUR, Bestellnr. 1013

DKV-Gewässerführer für Bayern
kanu Verlag, 11. Aufl. 2012.
19,95 EUR, Bestellnr. 1014

Kanuwanderbuch für Nordwestdeutschland
Hamburger Kanu-Verband,
11. Aufl. 2005, 426 S.
19,95 EUR, Bestellnr. 1010

Gewässerführer für Nordrhein-Westfalen
KV NRW, 7. Aufl. 2011, 396 S.
19,95 EUR, Bestellnr. 1009

Flussperlen am Oberrhein
kanu Verlag, 1. Aufl. 2009, 184 S.
15,80 EUR, Bestellnr. 1025

DKV-Auslandsflussführer je 19,95 EUR



Bd. 1 Österreich/Schweiz	Bd. 8 Südosteuropa Albanien, Bosnien-Herzegowina, Bulgarien, Griechenland, Kroatien, Kroatien, Mazedonien, Montenegro, Rumänien, Serbien, Slowenien, Türkei, Ungarn, Ukraine	Bd. 6 Nordfrankreich/Belgien Nordfrankreich, Belgien, Niederlande, Luxemburg	Bd. 9 Großbritannien/ Irland England, Wales, Schottland, Irland
Bd. 2 Südwesteuropa Italien, Portugal, Spanien	Bd. 7 Nordosteuropa Estland, Lettland, Litauen, Polen, Russland, Slowakei, Tschechien, Weißrussland	Bd. 5 Südfrankreich/Korsika	Bd. 4 Skandinavien Dänemark, Finnland, Island, Norwegen, Schweden

Band 1: Österreich/Schweiz
kanu Verlag, 6. Aufl. 2009, 480 S.
Bestellnr. 1001

Band 2: Südwesteuropa Italien, Portugal, Spanien.
kanu Verlag, 5. Aufl. 2007, 412 S.
Bestellnr. 1002

Band 3: Südfrankreich/Korsika
kanu Verlag, 8. Aufl., 448 S.
Bestellnr. 1003

Band 4: Skandinavien Dänemark, Finnland, Island, Norwegen, Schweden
kanu Verlag, 5. Aufl. 2012 in Vorbereitung, Bestellnr. 1004

Band 5: Südosteuropa Balkan, Kaukasus, Türkei
kanu Verlag, 4. Aufl. 2012 in Vorbereitung, Bestellnr. 1005

Band 6: Nordfrankreich/Belgien
kanu Verlag, 3. Aufl. 2004, 340 S.
Bestellnr. 1006

Band 7: Nordosteuropa Estland, Lettland, Litauen, Polen, Russland, Slowakei, Tschechien, Weißrussland
kanu Verlag, 2. Aufl. 2008, 432 S.
Bestellnr. 1007

Band 8: Großbritannien / Irland England, Wales, Schottland und Irland
kanu Verlag, 1. Aufl. 1997, 468 S.
Bestellnr. 1008

Band 9: Donau und Nebenflüsse
kanu Verlag, 1. Aufl. 2005, 450 S.
Bestellnr. 1023

DKV-Schriftenreihe je 9,95 EUR

Kanuwandern und Naturschutz
Wege zum naturbewußten Paddeln
1. Aufl., 132 S.
Bestellnr. 1040



Gutachten zur Störökologie des Kanuwanderns / Leitbild Kanusport
1. Aufl., 128 S.
Bestellnr. 1041

Leistungssport Beiträge zur Trainingslehre im Kanuwettkampf
1. Aufl., 120 S., Bestellnr. 1037

Der Weg zur Weltmeisterschaft im Kanuslalom
1. Aufl., 177 S., Bestellnr. 1038

Techniktraining im Kanurennsport
1. Aufl., Bestellnr. 1039

DKV-Rahmentrainingskonzeption Kanu-Rennsport und Kanu-Slalom
Erstauflage vergriffen, Neuauflage 2012 in Vorbereitung
Bestellnr. 1042

Kanusport in Deutschland

Michael Hennemann
Kanuwandern in Schleswig-Holstein und Hamburg
Pollner-Verlag, 127 S., 1. Aufl. 2004
15,90 EUR, Bestellnr. 2036

Michael Hennemann
Kanuwandern in Ostdeutschland
30 ausgewählte Flusswanderungen
BLV Verlag, 127 S., 1. Aufl. 2004
15,95 EUR, Bestellnr. 2008



Martin Schulze
Die Lahn
Bootswandern auf der Lahn mit 12 topographischen Kartenseiten
Pollner-Verlag, 2. Auflage 2008
14,00 EUR, Bestellnr. 2100

Horst H. Herm / Rainer Höh
Wasserwandern Mecklenburg, Brandenburg
Mecklenburgische Seenplatte, Müritzer Nationalpark, Rheinsberger Gewässer, Rhinluch, Schorfheide
29 Routenpläne und Übersichtskarten, 115 Fotos. Reise KnowHow Verlag, 6. Aufl. 2007, 312 S., 14,90 EUR, Bestellnr. 2011

Lars Schneider und Stefan Schorr
Kanu-Kompass Deutschland Nordwest
Thomas-Kettler-Verlag, 2. Auflage 2010, 256 S.
19,90 EUR, Bestellnr. 2002

Leif & Ulf Krügenau
Mecklenburgische Seenplatte
Kanusportführer, 2. Aufl. 2005
9,90 EUR, Bestellnr. 2116



Lars Schneider und Stefan Schorr
Kanu-Kompass Deutschland Nordwest
Thomas-Kettler-Verlag, 2. Auflage 2010, 256 S.
19,90 EUR, Bestellnr. 2002

Horst Teigeler
Kanuwandern im Weser-Ems-Gebiet
Ostfriesland, Oldenburger Land, Emsland, Osnabrücker Land
Pollner Verlag, 1. Aufl. 2000, 174 S.
12,90 EUR, Bestellnr. 2021



Martin Schulze
Die Elbe - Vom Riesengebirge bis Cuxhaven
Der schönste Weitwanderfluss Deutschlands. Mit Flussbeschreibung vom Elbsandsteingebirge bis Hamburg, 158 S., 1. Auflage 2009
19,90 EUR, Bestnr. 2012

Kanusport in Europa

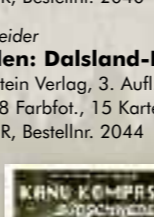
Martin Schulze
Die Dordogne
Pollner Verlag, 1. Aufl. 2003, 160 S.,
19,90 EUR, Bestellnr. 2016



Martin Schulze
Die Loire
Pollner Verlag, 1. Aufl. 2004, 180 S.,
19,90 EUR, Bestellnr. 2017



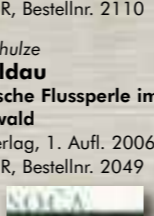
Peter Mertz
Südschweden
Schweden vom Kanu aus erleben
Bruckmann-Verlag, 192 S., 120 Abb.
19,90 EUR, Bestellnr. 2040



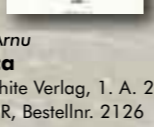
Lars Schneider
Schweden: Dalsland-Kanal
Conrad Stein Verlag, 3. Aufl. 2007,
152 S., 28 Farbfot., 15 Karten
12,90 EUR, Bestellnr. 2044




Thomas Kettler / Carola Hillmann
Kanu-Kompass Mecklenburg-Vorpommern
Das Reisehandbuch zum Kanuwandern
Kettler Verlag 2. Aufl. 2009, 240 S.
19,90 EUR, Bestellnr. 2011



Martin Schulze
Die Moldau
Romantische Flussperle im Böhmerwald
Pollner Verlag, 1. Aufl. 2006
12,90 EUR, Bestellnr. 2049



Manuel Arnu
Die Soca
Blue & White Verlag, 1. A. 2005, 86 S.
32,90 EUR, Bestellnr. 2126



Matthias Breuel
Wildwasserführer Nordalpen
Von der Schweiz bis zur Steiermark
269 Seiten, zahlr. Abb.
Pollner Verlag, 1. Aufl. 2008.
29,90 EUR, Bestellnr. 2042



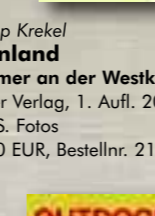
Alfons Zaunhuber
Die 50 schönsten Kanutouren in Italien
1. Auflage 2011, 160 S, 100 Bilder
30 topographische Karten
24,90 EUR, Bestellnr. 2034



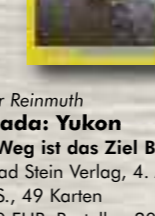
Alfons Zaunhuber
Die 50 schönsten Kanutouren Österreichs
2. Auflage 2011, 182 S.
102 Farb- u. 25 SW Bilder, 45 Karten
24,90 EUR, Bestellnr. 2035



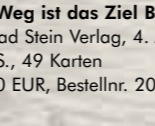
Kettler/Hillmann
Südschweden
Reisehandbuch zum Kanuwandern
Kettler Verlag, 2. Aufl. 2002, 224 S.
50 Illust., 71 Fotos, Kartenskizzen
21,00 EUR, Bestellnr. 2025



Philipp Krekel
Grönland Sommer an der Westküste
Kettler Verlag, 1. Aufl. 2001,
144 S. Fotos
15,00 EUR, Bestellnr. 2103



Dieter Reinmuth
Kanada: Yukon
Der Weg ist das Ziel Bd. 19
Conrad Stein Verlag, 4. Aufl. 2006,
156 S., 49 Karten
12,90 EUR, Bestellnr. 2092



-KOLLEKTION

Exklusiv für DKV-Mitglieder

DKV-Softshell-Jacke

mit dem neuen DKV-Logo bestickt. Die Softshell-Jacke besteht aus einem 3-lagigem, atmungsaktiven Softshell-Material, das wasser- und windabweisend und dehnbar ist und sich daher für eine Vielzahl von Freizeitaktivitäten auch bei schlechtem Wetter eignet. Gr. S-XXL, Bestellnr. 7042

Mitgliedspreis* 64,95 €

DKV-Sport-Shirt

Hochwertiges T-Shirt aus Coolplus® – verbindet Feuchtigkeitstransport (Feuchtigkeitsregulierung), Atmungsaktivität und Schnellrocknungseigenschaften. DKV-Logo auf der Brust aufgedruckt. Material: 100% Coolplus®-Polyester, Grammatur: 150 g/m². Farbe: royal-navy-white, Gr. S-XXL, Bestellnr. 7011

Mitgliedspreis* 15,95 €

DKV-Duschtuch

mit dem neuen DKV-Logo. Saubere Bordürenverarbeitung, 60° C waschbar, Dichte Webung, Ringgesponnene 100% Baumwolle, Größe 65 x 140 cm, Bestellnr. 7020

Mitgliedspreis* 16,45 €

DKV-Fleece

Hochwertige Fleecejacke aus 280er Symmetry®-Fleece – funktionell und praktisch. Antipill-Ausstattung, elastischer, verstellbarer Saumabschluss mit Kordelstopper, Legere Schnittform, Fleecebündchen ohne Gummizug, Außentaschen mit Reißverschluss, DKV-Logo gestickt auf der Brust, Gr.: XS – 3XL, Bestellnr. 7029

Mitgliedspreis* 22,95 €

DKV-T-Shirt / -Langarm-Shirt

100 % ringgesponnene Baumwolle, schwere Qualität (220 g/m²), Farbe: royalblau, DKV-Logo auf der Brust, Gr.: S – XXL
T-Shirt: Bestellnr. 7040

Mitgliedspreis* 9,90 €

Langarm-T-Shirt: Bestellnr. 7041
Mitgliedspreis* 11,40 €

DKV-Fan-Shirt

Original Adidas-Shirt. 100 % ringgesponnene Baumwolle, Farbe: weiß, schwarz-rot-goldener Aufdruck mit DKV-Logo auf der Brust und Schriftzug "KANU-TEAM DEUTSCHLAND". auf der Rückseite, Gr.: S – 3XL
Bestellnr. 7014

Mitgliedspreis* 19,95 €



DKV-Cap / DKV-Strickmütze

Modisches Basecap mit aufgedrucktem DKV-Logo, Rip-Strip™ Verschluss, Kontrastdesign, 100% Baumwolle, Bestellnr. 7025
Klassische Strickmütze aus 100 % Polyacryl (doppelt gestrickt). Bestell-Nr. 7033

Mitgliedspreis* je 9,95 €

DKV-Polo-Shirt

mit DKV-Logo bestickt. Flachstrick-Kragen, Nackenband in Kontrastfarbe, Ersatzknopf, verstärkte Seitenschlitze in Kontrastfarbe, Schultertasche und Paspelierung in Kontrastfarbe. 100 % Baumwolle, 210g/m². Gr. S – XXL, Bestellnr. 7027

Mitgliedspreis* 24,95 €

DKV-Sporttasche

Farbe: Royal-Black-White, Volumen von 54 Litern (Größe 64 x 35 x 31 cm) vielseitig einsetzbar für Freizeit, Training oder Urlaub. Großes Innenfach, Reißverschluss-taschen. Bestellnr. 7026

Mitgliedspreis* EUR 24,95

DKV-Rucksack

Praktischer Rucksack für jeden Zweck Organizer-Sektion innen, Gefüttertes Rücken-teil, Netztasche außen (z.B. für Getränke), Volumen ca. 18 Liter, gesticktes DKV-Logo, Material: 600D Polyester. Größe: 42 x 30 x 20 cm, Bestellnr. 7021

Mitgliedspreis* 16,95 €

DKV-Gürteltasche

Die DKV-Gurt-/Bauchtasche hat ein Volumen ca. 2,5 Liter und bietet sowohl im großen Innenfach sowie im rückseitigem Fach mit Reißverschluss genügend Platz zum Verstauen von Portemannaie, Papieren usw. Bestellnr. 7023

Mitgliedspreis* 9,95 €

DKV-Regenanzug

Set bestehend aus Jacke und Hose. Lieferung im Tragebeutel mit Reißverschluss, wind- und wasserdicht (2.000mm). Aus schwerem Polyester mit StormDri-Beschichtung, versiegelte Nähte. Reflektierende Dreiecke aus Scotchlite, Bestell.-Nr. 7022

Mitgliedspreis* 24,95 €

Wassersport-Karten

Wassersport Touren-Atlas TA1 (Elbe/Schleswig-Holstein)
M= 1:75 000 und 1: 25 000,
63 Karten, 88 Seiten DIN A4,
Jübermann Verlag, 1. Auflage 2007
23,- EUR, Bestellnr. 2050

Wassersport-Tourenatlas TA 2 Weser-Ems
64 Karten DIN A4, Großmaßstab
1:75 000, 1. Aufl. 2005
20,- EUR, Bestellnr. 2072

Wassersport-Tourenatlas TA 4, Oberweser-Leine
64 Seiten DIN A4, 43 Karten
Maßstab 1: 75 000, 1. Aufl. 2008
18,- EUR, Bestellnr. 2055

Wassersport-Tourenatlas TA 5 Berlin-Brandenburg mit Spreewald
68 Karten im Maßstab 1:75 000
8 Karten im Maßstab 1: 25 000
23,-EUR, Bestellnr. 2056

Wassersport-Tourenatlas TA 6 Mecklenburg-Vorpommern
66 Karten DIN A4, Großmaßstab
1:75 000, 3. Aufl. 2007
23,-EUR, Bestellnr. 2060

Österreich (1 : 450.000) mit Wanderatlas Donau
Wassersportwanderkarte Nr. 5
Jübermann-Verlag, 3. Aufl. 2006,
17,- EUR, Bestellnr. 2065

Wassersportwanderkarte Nr. 1 Deutschland-Nordwest (1 : 450.000) mit Schwentine, Eider, Treene, Schlei (1 : 100 000)
Jübermann-Verlag, 6. Aufl. 2006
9,90 EUR, Bestellnr. 2061

Wassersportwanderkarte Nr. 2 Deutschland-West (1 : 450.000)
Jübermann Verlag, 5. Aufl. 2005
9,90 EUR, Bestellnr. 2062

Wassersportwanderkarte Nr. 3 Deutschland-Südwest
Jübermann-Verlag, 5. Aufl. 2010,
Bestellnr. 2063

Wassersportwanderkarte Nr. 4 Deutschland-Südost (1 : 450 000) mit Streifenkarten von Altmühl, Naab und Regen (1 : 100 000)
Jübermann-Verlag, 5. Aufl. 2008
9,90 EUR, Bestellnr. 2064

Wassersportwanderkarte Nr. 6 Deutschland-Nordost (1 : 450.000) mit Mecklenburger Seenplatte (1 : 100 000)
Jübermann-Verlag, 8. Aufl. 2012
9,90 EUR, Bestellnr. 2066

Wassersportwanderkarte Nr. 7 Deutschland-Ost (1 : 450.000) mit Saale, Unstrut, Zschopau (1: 125 000)
Jübermann-Verlag, 4. Aufl. 2007
9,90 EUR, Bestellnr. 2067

Gewässerkarte Lahn (1 : 75.000)
Jübermann Verlag, 3. Aufl. 2009
5,00 EUR Bestellnr. 2070

Gewässerkarte Lippe (1 : 75.000)
Jübermann Verlag, 2. Aufl. 2004,
8 Karten A4
5,00 EUR, Bestellnr. 2071

Mecklenburgische Gewässer (1 : 100.000) und Boddengewässer (1 : 200.000)
Kompass Verlag, 6. Aufl. 2010, 82 S.,
57 Ktn., 16,95 EUR, Bestellnr. 2058

Wasserwanderatlas Berlin und Brandenburg (1 : 100 000) Mit allen Wasserwanderrouten der Mark Brandenburg
Kompass Verlag, 6. Aufl. 2010
16,95 EUR, Bestellnr. 2059

Gewässerkarte Frankreich (1 : 1 000 000)
10,- EUR, Bestellnr. 2015

Kanukarte Dordogne, Vézère 1:60.000
Pollner Verlag, 1. Aufl. 2007
9,90 EUR, Bestellnr. 2300

Kanukarte Ardèche 1: 50 000
mit Chassezac und Beaume,
Pollner Verlag, 1. Aufl. 2007
9,90 EUR Bestellnr. 2301

Kanukarte Tarn 1: 50 000
Pollner Verlag, 1. Aufl. 2007
9,90 EUR Bestellnr. 2302

Kanukarte Dalsland 1:100.000
Pollner Verlag, 1. Aufl. 2007
9,90 EUR Bestellnr. 2303

Digitale Karten



JONA A: Deutschland Nordwest
GPS-taugliche Outdoorkarten für PC und PDA mit Schwerpunkt Wassersport
7 Zoomstufen. Jübermann Verlag
85,00 €, Bestellnr. 2068

JONA B: Deutschland Nordost
GPS-taugliche Outdoorkarten für PC und PDA mit Schwerpunkt Wassersport
7 Zoomstufen. Jübermann Verlag
85,00 €, Bestellnr. 2069